

# メトロネットワーク | 路線ごとに見る のりかえ路線図

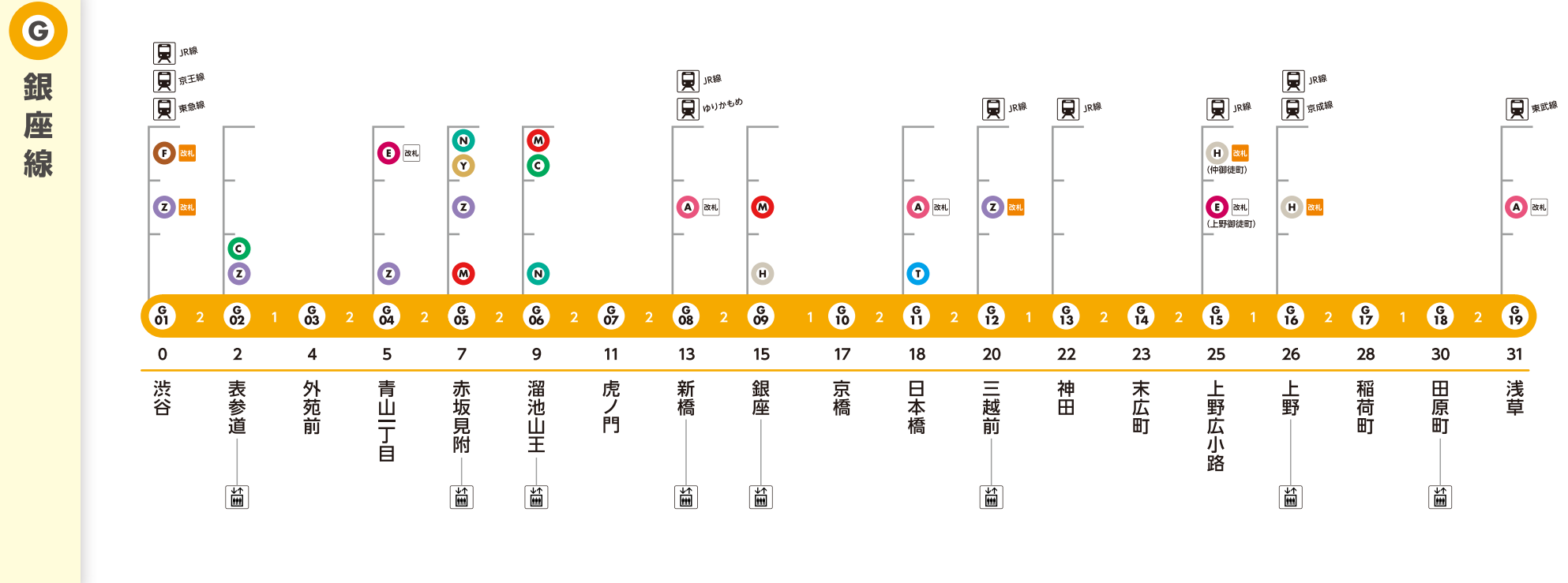


目的の駅までの乗車時間や乗り換えしやすい駅などが前もってわかると安心だね。

この「のりかえ路線図」では駅間の所要時間と、乗り換えできる地下鉄路線を近い順に表記しています。ルート選びの参考にしてください。



## のりかえ路線図 凡例

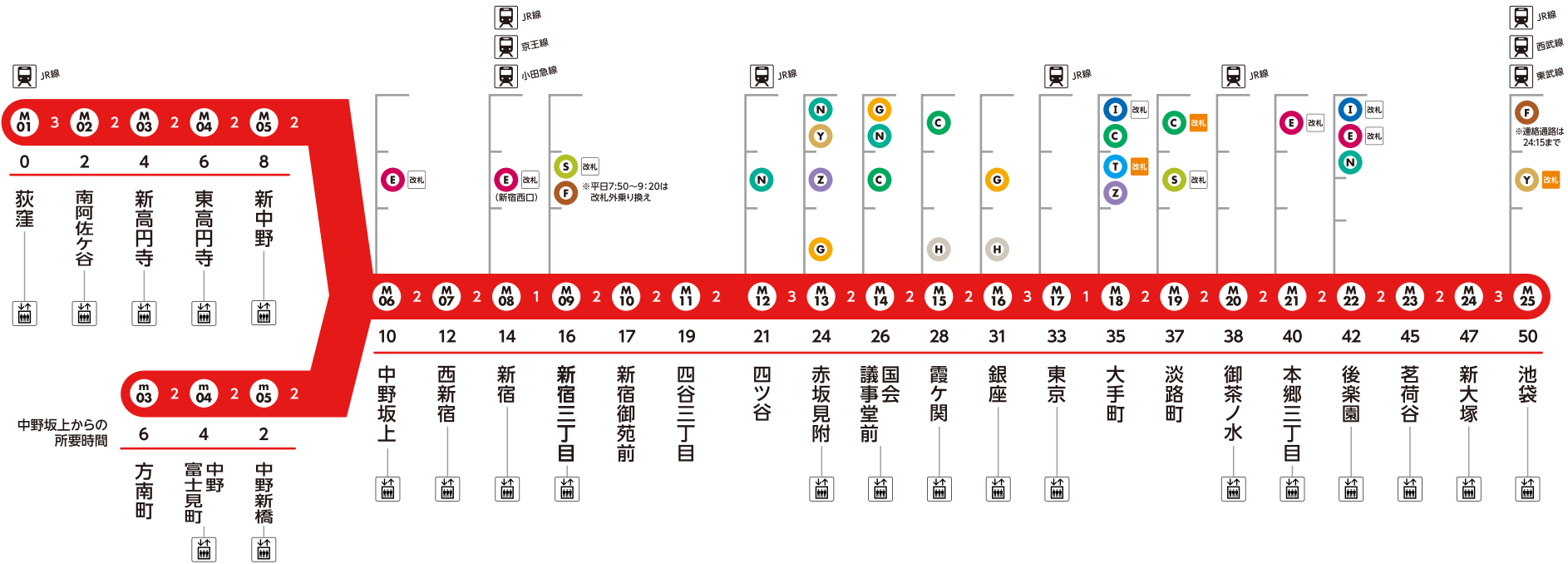


※各駅間の所要時間は、日中時間帯の標準的な時間です。ご利用の時間帯・列車によっては、表示時間より多くかかることがあります。※乗り換え所要時間はおおよその目安です。ゆとりを持ってご利用ください。

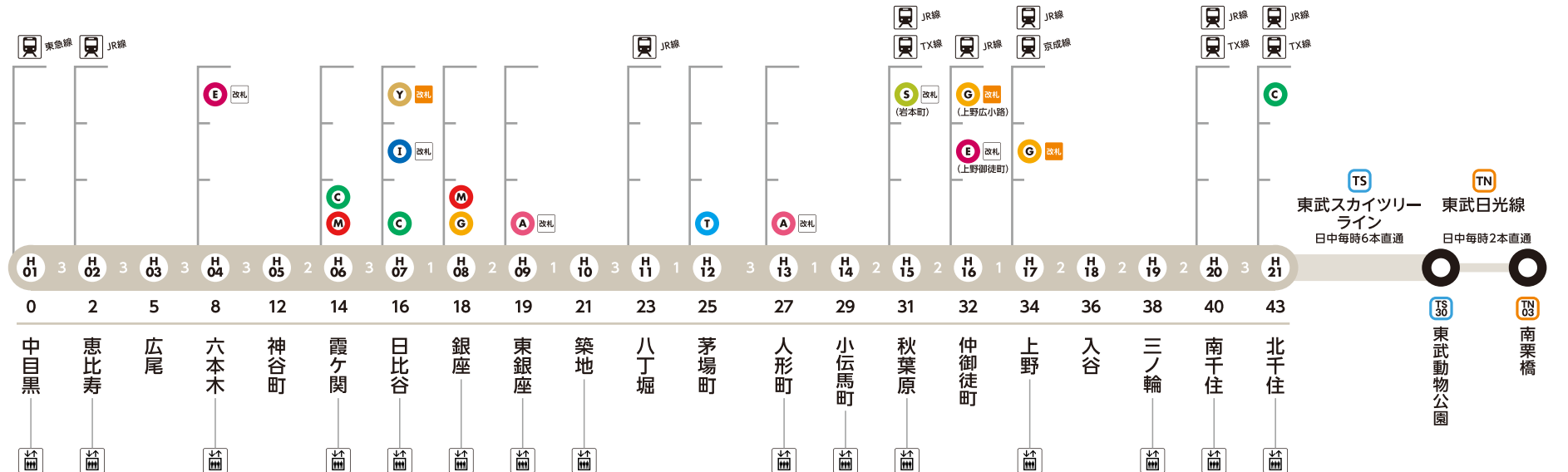
# メトロネットワーク | 路線ごとに見る

## 丸ノ内線 日比谷線 のりかえ路線図

### M 丸ノ内線



### H 日比谷線

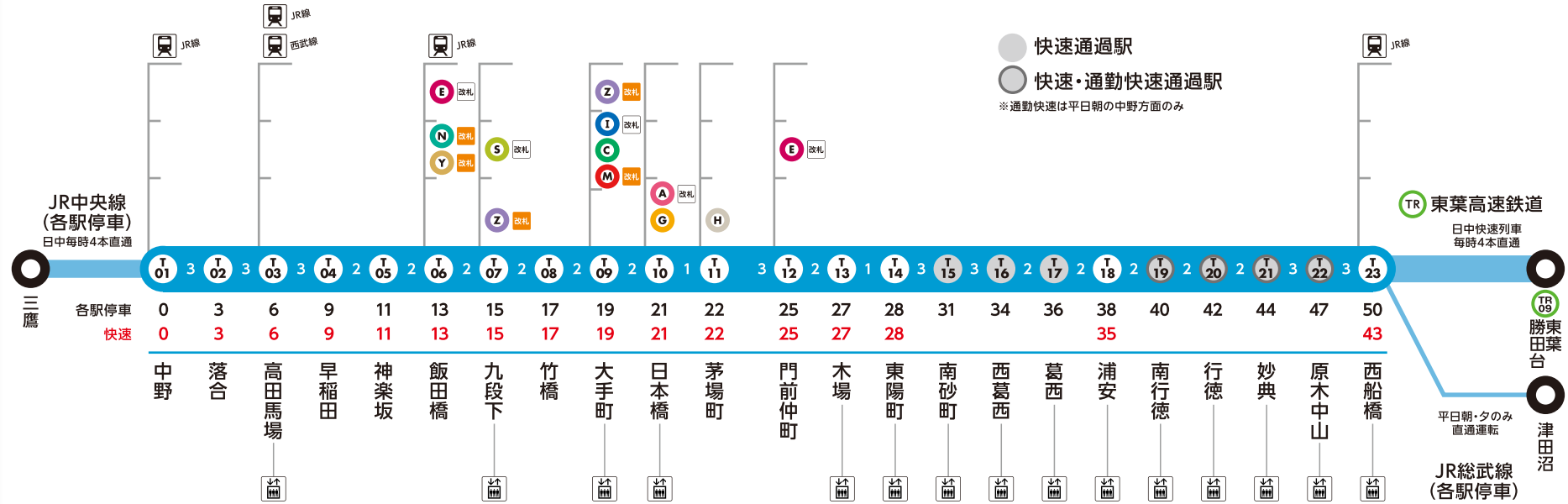


※各駅間の所要時間は、日中時間帯の標準的な時間です。ご利用の時間帯・列車によっては、表示時間より多くかかることがあります。※乗り換え所要時間はおよその目安です。ゆとりを持ってご利用ください。

# メトロネットワーク | 路線ごとに見る

## 東西線 千代田線 のりかえ路線図

### T 東西線



### C 千代田線



※各駅間の所要時間は、日中時間帯の標準的な時間です。ご利用の時間帯・列車によっては、表示時間より多くかかることがあります。※乗り換え所要時間はおよその目安です。ゆとりを持ってご利用ください。



